



## Paddlingsblad 10 – Gävle



### TIPS PÅ TUR

Skapa dina turer med hjälp av kartan eller välj vårt tips!


















**Från någon av de fyra iläggsplatserna, rödmarkerad**

Testeboån – Deltat – Under järnvägen – Kanalen genom Alderholmen – Gavleån

En variationsrik tur på ca 6 km



## SYMBOLER / SYMBOLS

 Sandbotten/Sand bottom	 Grusbotten/Gravel bottom	 Stenbotten/Stone bottom
 Bergangöring/Rock landing	 Låg brygga/Low jetty	
 Ilägningsplats/Launching place	 20 Meter till bilväg/Meter to road	
 50 Meter till parkering/Meter to parking	 2 Att angöra samtidigt/To land at the same time	
 6 Antal kanoter på land/Number of canoes on shore		
 Toalett/Toilet	 Eldstad/Fireplace	 Vindskydd/Wind shelter
 Rasttak/Rest roof	 Tältning möjlig/Camping possible	 Badvänligt/Bathing possible
	 Raststuga/Trip hut	

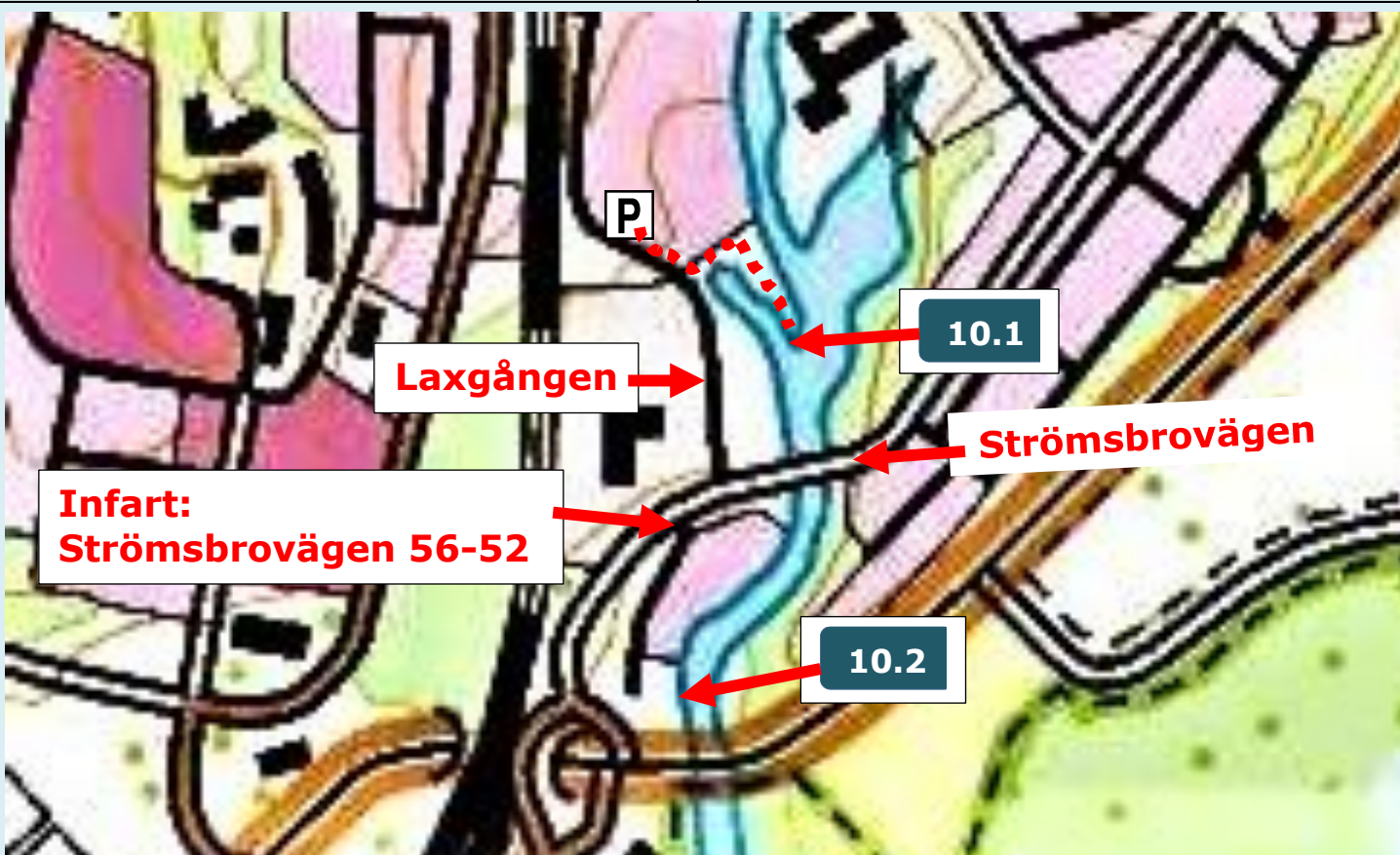
## KOORDINATINFORMATION: GPS-koordinater: WGS84 decimal (lat, lon).

### 10.1 Stigsgård 60.695751 17.158381



#### FACILITETER

   150  250  1   6





## 10.2 Badet Trumslagaren

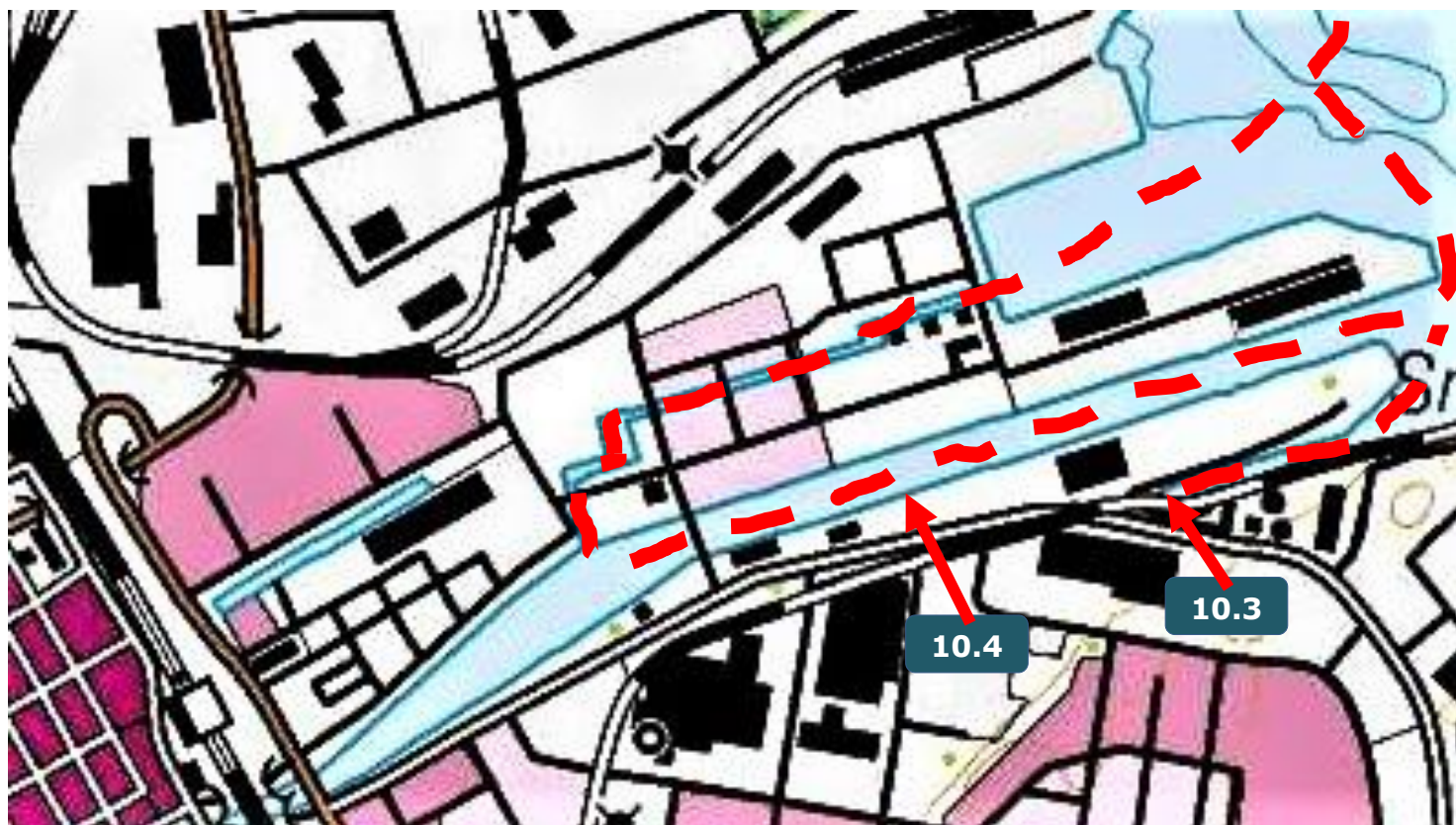
60.693078 17.156439



### FACILITETER



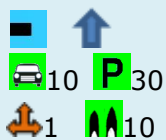
Brant sluttning ned till Testeboån



## 10.3 Stenborgskajen 60.678633 17.175847



### FACILITETER





#### 10.4 Baggarevarvet 60.678722, 17.169067



#### FACILITETER

   10  30  1  10



[nunne.nota@telia.com](mailto:nunne.nota@telia.com)

Vänligen, meddela mig om du  
upptäckt fel i bladen och sänd  
mig gärna nytagna foton!  
/Dennis