



**Visit
Gästrikland**
Natur & Kultur

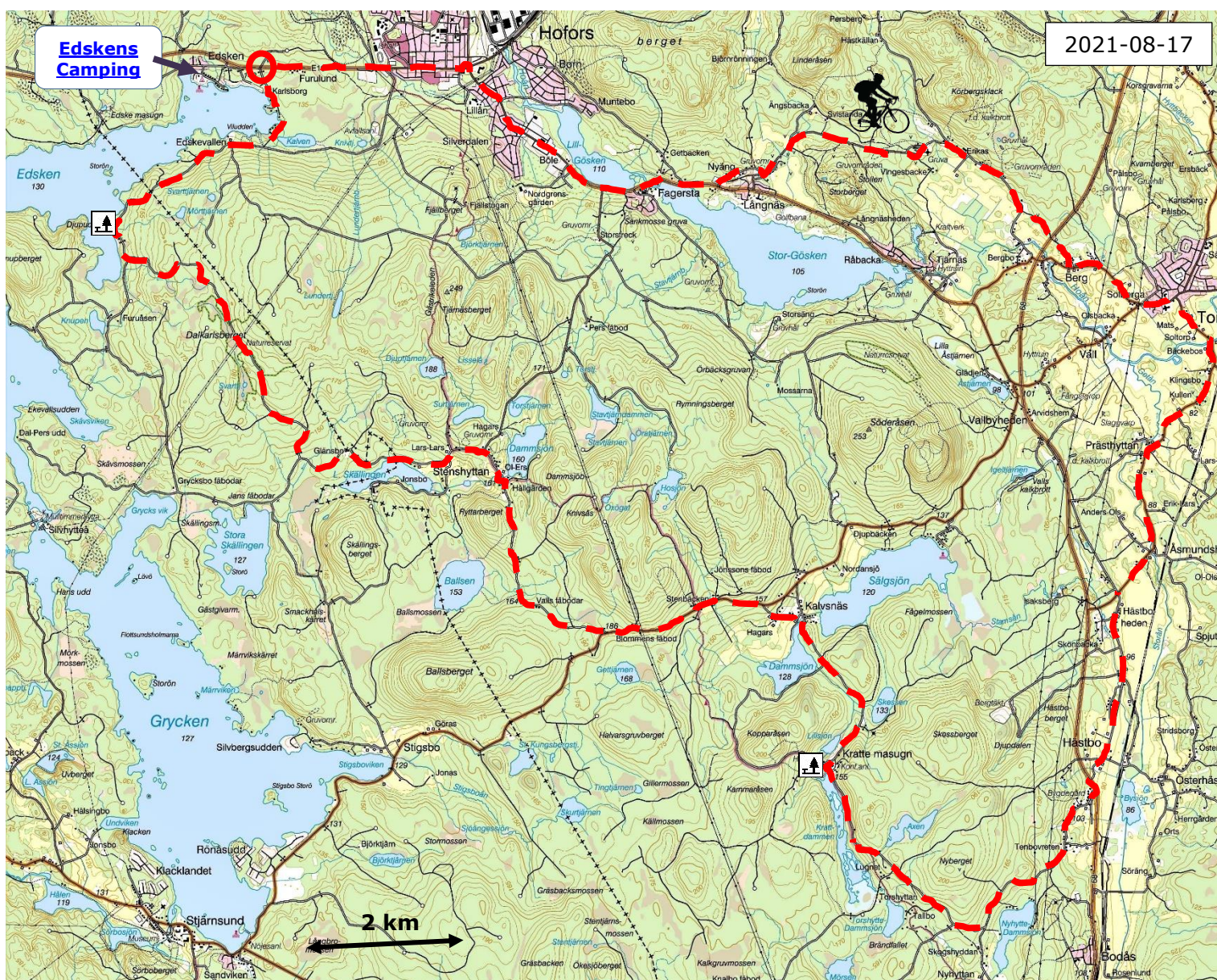


Torsåker-Kratten-turen ca 50 km

En tur på grus- och asfalterade vägar

Turen är inte markerad i terrängen. Skriv ut kartan och ha den med dig på färden! Om du har en app med gps-funktion nedladdad i din mobil, t.ex. *Topo-Gps*, ser du hela tiden var du befinner dig på kartan.

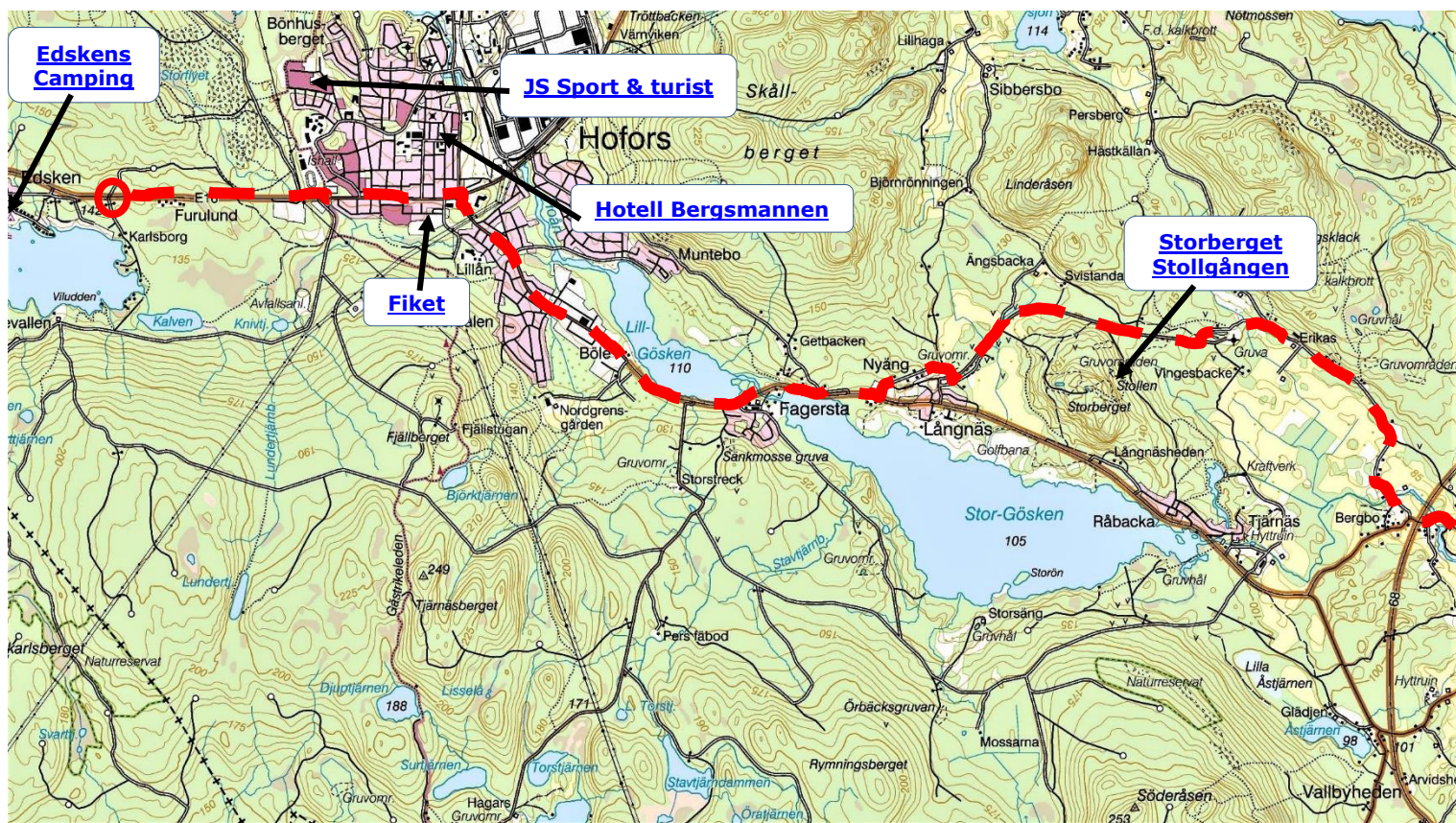
Översiktskarta



Kartor i större skala



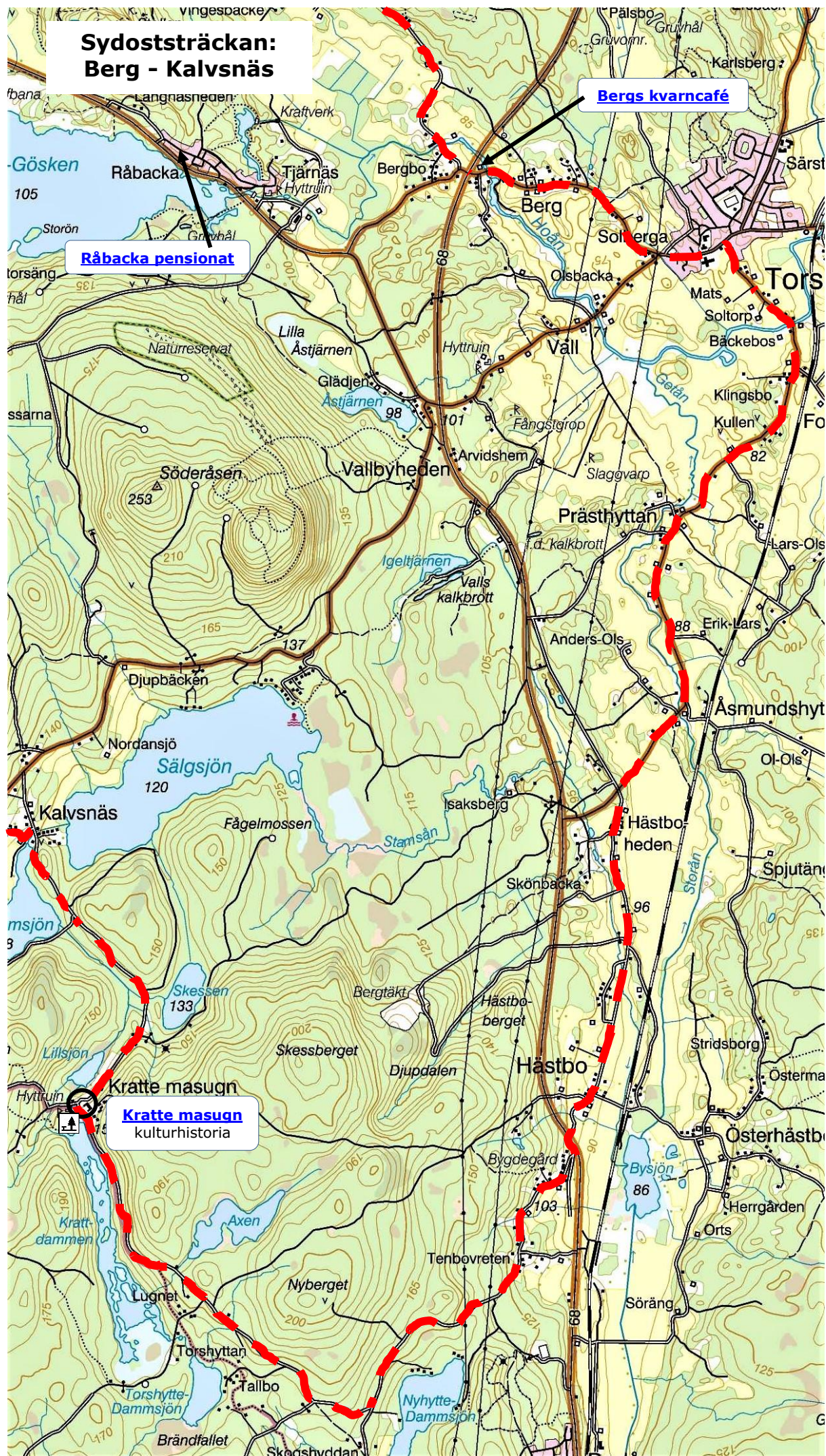
Norra sträckan: Edsken – Berg



Ut och njut i naturen



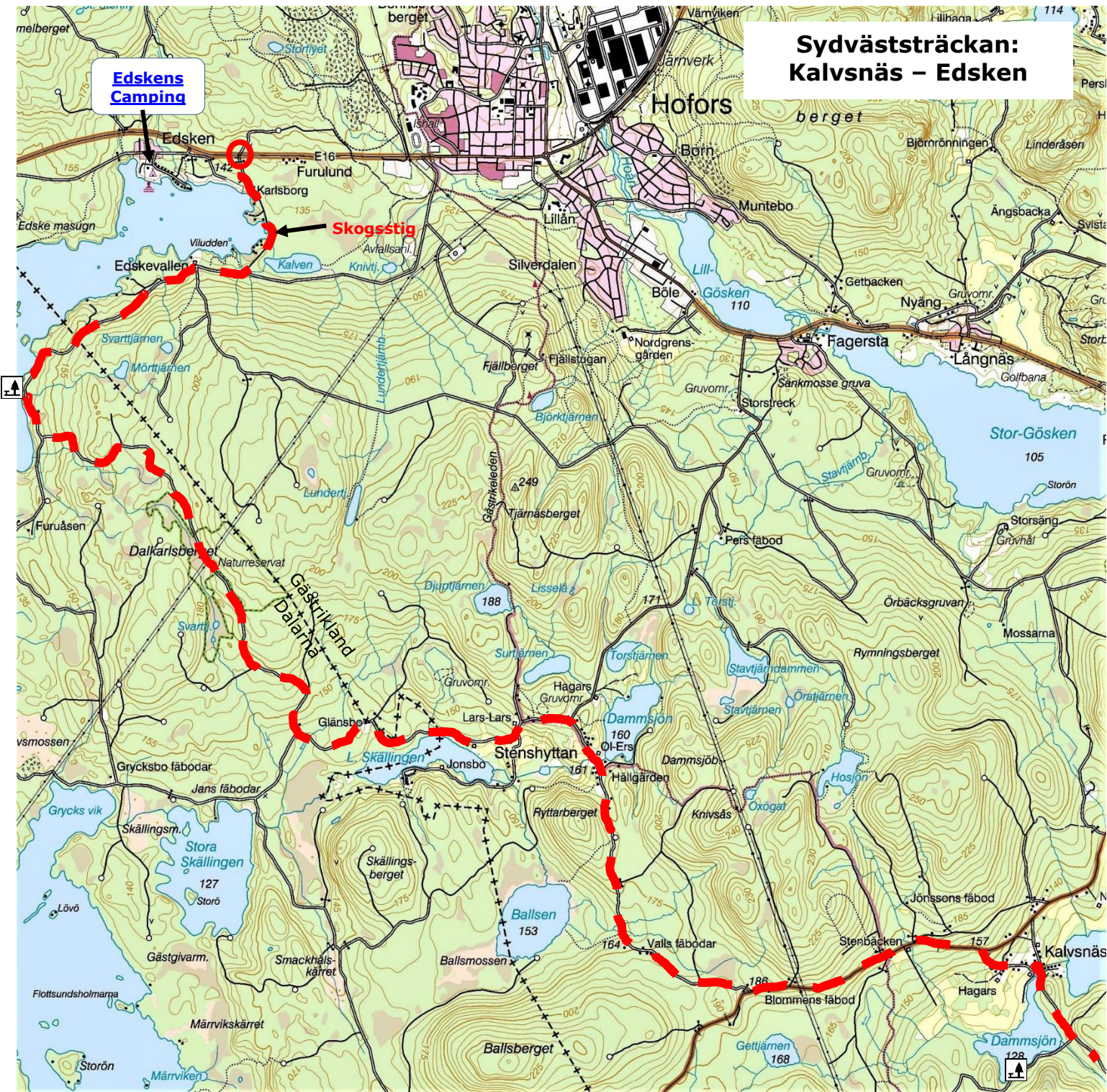
Sydoststräckan: Berg - Kalvsnäs



Sydväststräckan: Kalvsnäs – Edsken

**Edskens
Camping**

Skogsstig



nunne.nota@telia.com