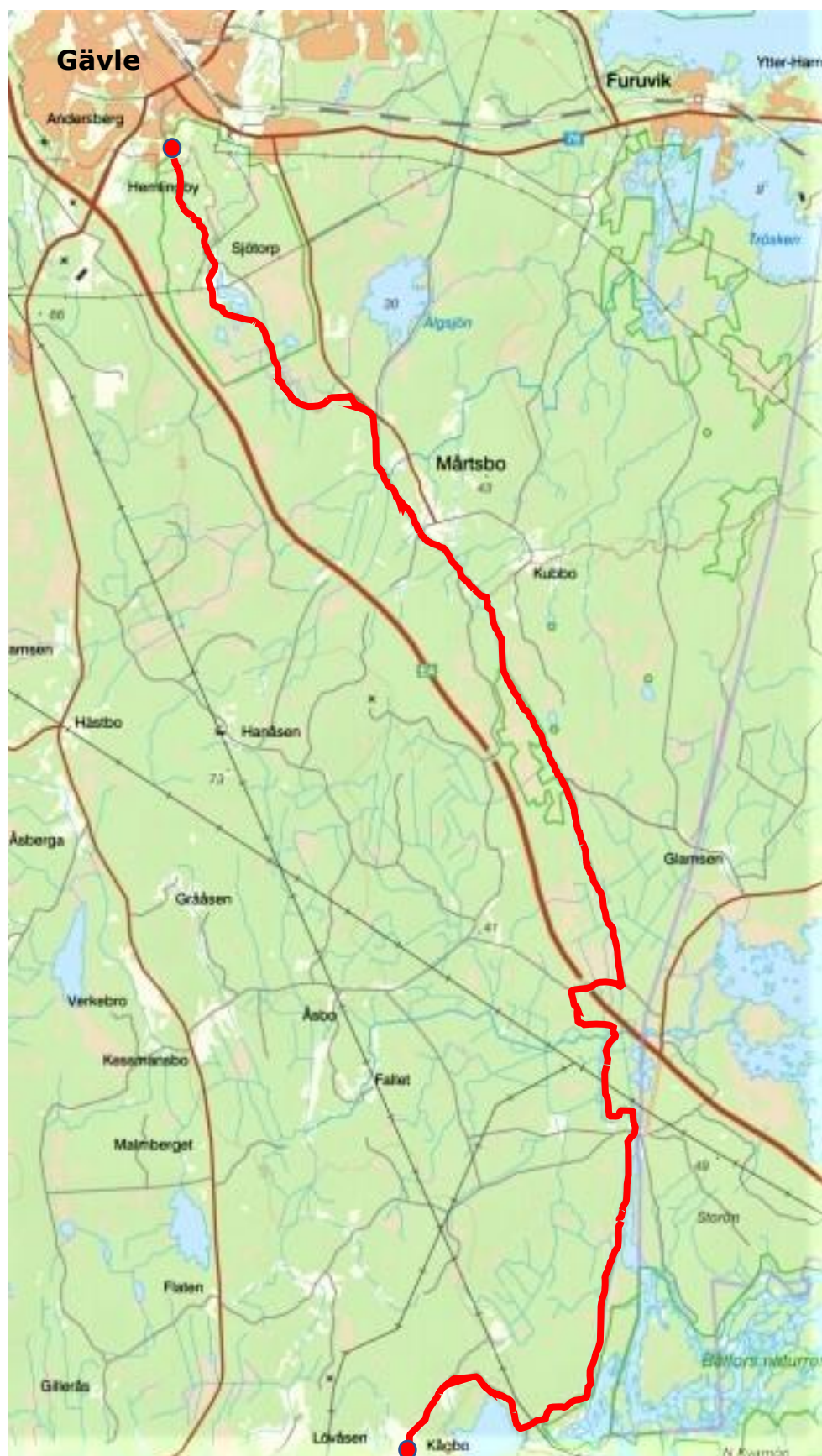


Vandra Korsnäs timmerränna

Från Hemlingbystugan till Kågbo – ca 32 lättvandrade kilometer

ÖVERSIKTSKARTA



Turen har ingen egen markering i terrängen. Med undantag från en sträcka halvvägs går den längs den orangemarkerade Gästrikeleden.

Skriv ut nedanstående kartor och ha dem med dig på turen!

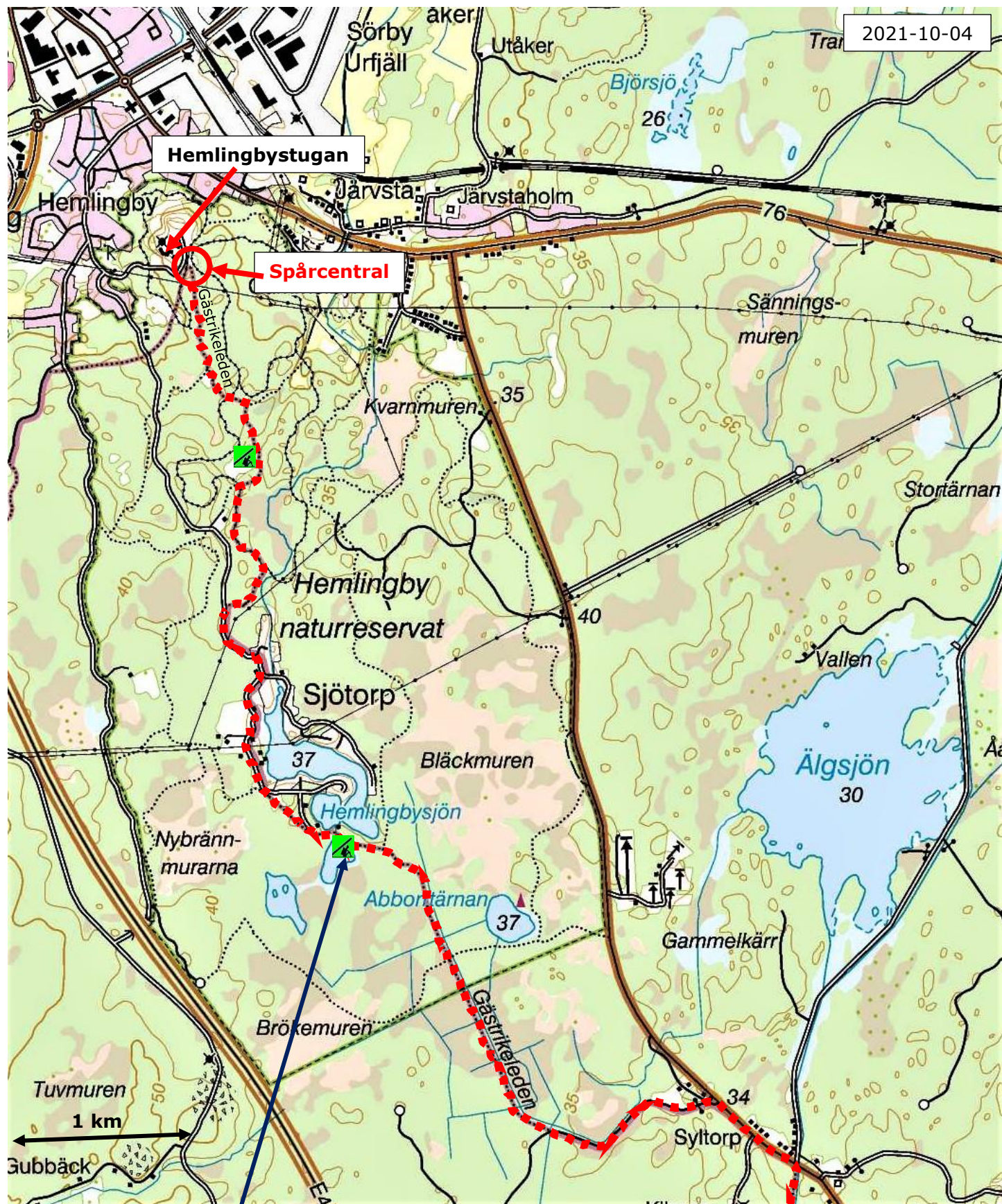
För att du hela tiden ska veta din position på kartan kan du ha en app med gps-funktion nedladdad i din mobil, t.ex. *Topo-Gps*.

En förutsättning för vandringen är att du ordnar hämtning vid målet.

Om du vill göra turen kortare kan du välja någon av följande slutpunkter: Mårtsbo (efter ca 11 km) eller vid E4:an, (efter ca 19 km).

Timmerrännan stod klar 1899 och byggdes för att förse Korsnäs sågverk vid Bomhus i Gävle med timmer som flottades på Dalälven. Rännan är cirka 3 mil lång och troligen Sveriges längsta byggda flottningsled. Som mest var det 700 man som jobbade med att gräva och snickra rännan, vilket tog cirka ett år att färdigställa. 1950 gjordes den sista stora upprustningen av rännan, då virket byttes. Men 1970 slutade timret att färdas denna väg när nya E4 korsade dess väg. Rännan används emellertid än idag för industrivatten och vid E4 leds vattnet under vägen.

Kartblad 1 Hemlingbystugan – Syltorp ca 8 km

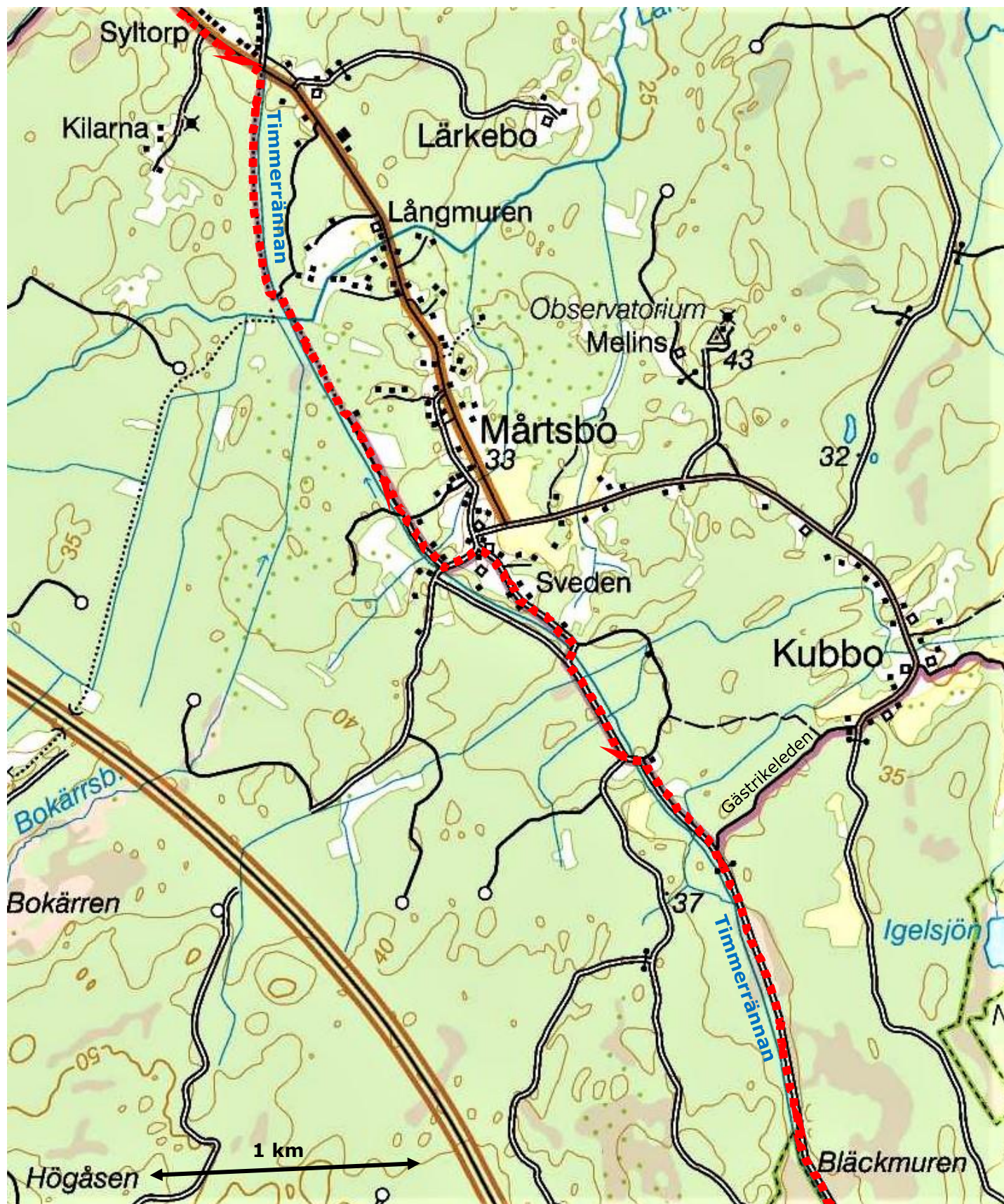


Timmerrännan träffar du på vid Syltorp, ca 8 km från Hemlingbystugan. Du kan naturligtvis välja att börja din vandring där.

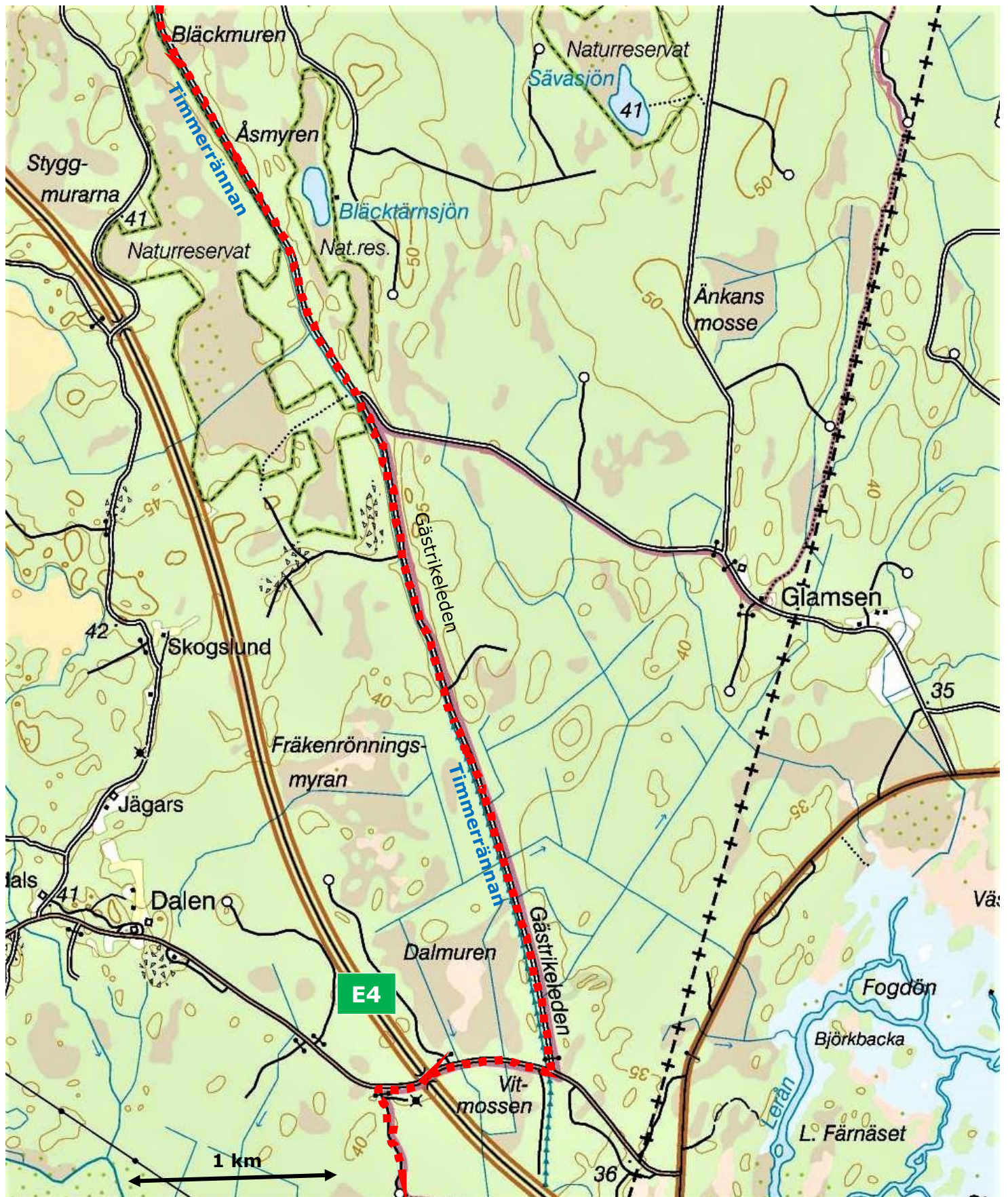
På YouTube finns en kort, informativ film om timmerrännan:
<https://www.youtube.com/watch?v=e6tUOlh1qRQ>

Förr hade rännan ett rikare vattenflöde och var paddlingsbar.

Kartblad 2 Syltorp – Bläckmuren ca 5,5 km



Kartblad 3 Bläckmuren – E4:an ca 6 km



Om Hyttön

Hyttön är ett gammalt järnbruk som var i drift 1664-1880. Tanken var att utnyttja de malmfyndigheter man hittat i området, men dessa sinade snabbare än väntat.

I stället importerades malm från Dannemora i Uppland. 1855 övertogs driften av Söderfors bruk och bruket på Hyttön började användas i mindre utsträckning för att slutligen läggas ner 1880.

På Leråns västra sida finns lämningar av kalkhus, kolugn och masugn. På den östra finner man inspektörsbostaden, spruthus, ladugård, stall och en äldre bostadslänga. Ytterligare några arbetarbostäder och ett skolorhus finns inom området.

Timmerträskan över Dalälven
Numera får gångstråket inte beträdas

