Visit Gästrikland
Natur & Kultur

Torsåker-Kratten-turen ca 50 km

En tur på grus- och asfaltvägar

Turen är inte markerad i terrängen. Skriv ut kartan och ha den med dig på färden! Om du har en app med gps-funktion nedladdad i din mobil, t.ex. *Naturkartan Gästrikland* eller *Topo-Gps,* ser du hela tiden var du befinner dig på kartan.

Översiktskarta

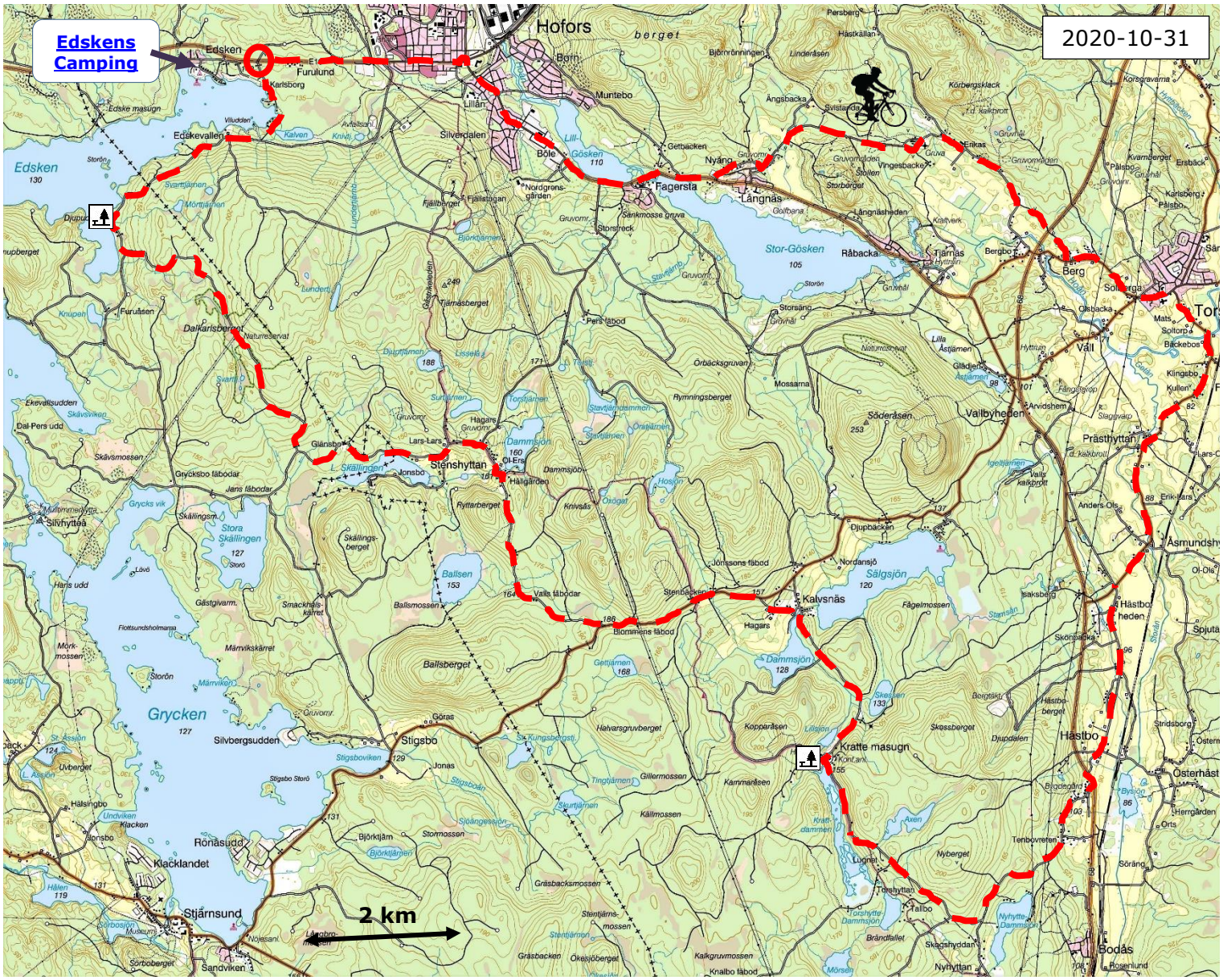

Kartor i större skala

Norra sträckan: Edsken – Berg

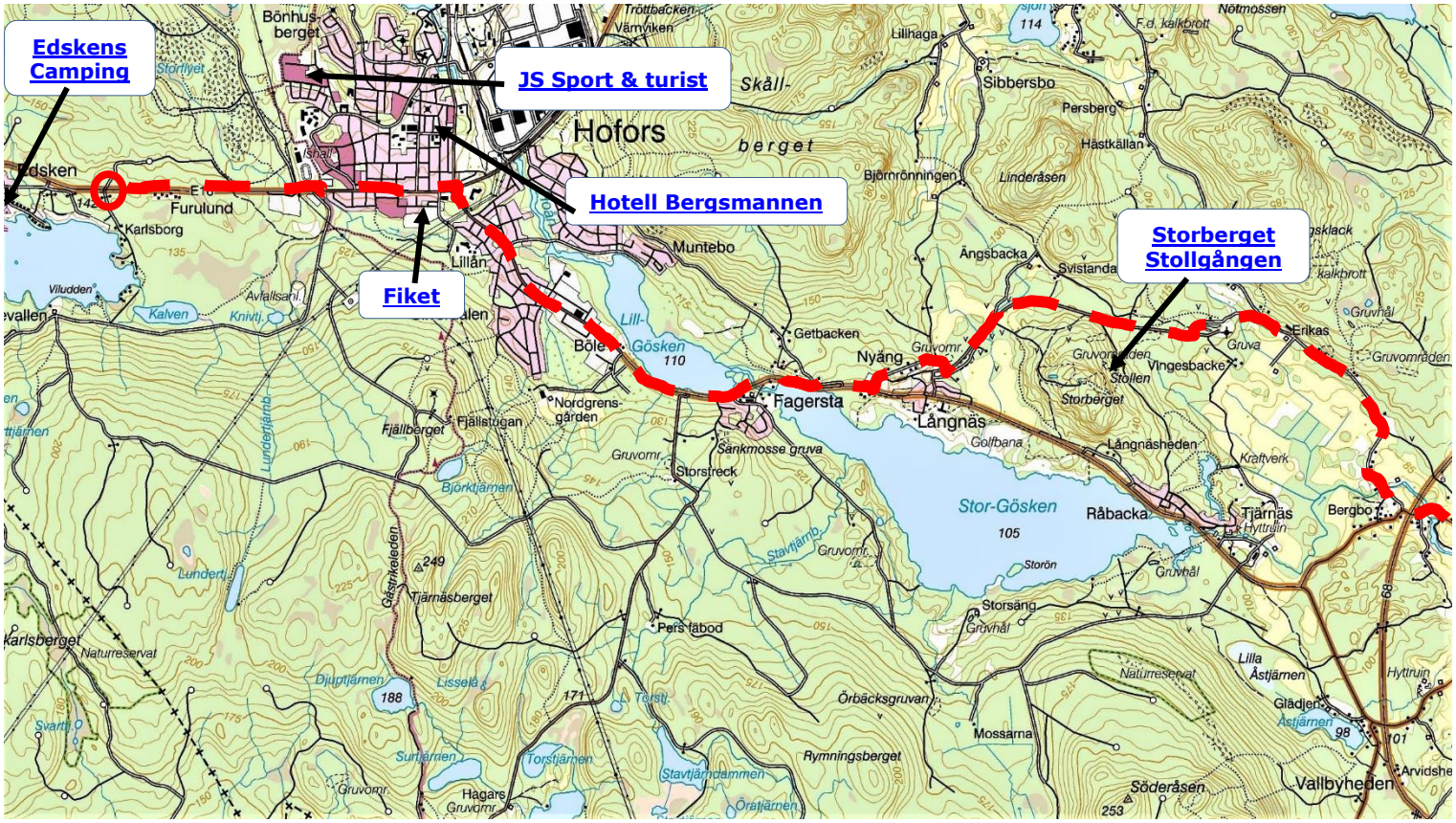

Ut och njut i naturen

www.visitgastrikland.se

Sydoststräckan: Berg - Kalvsnäs

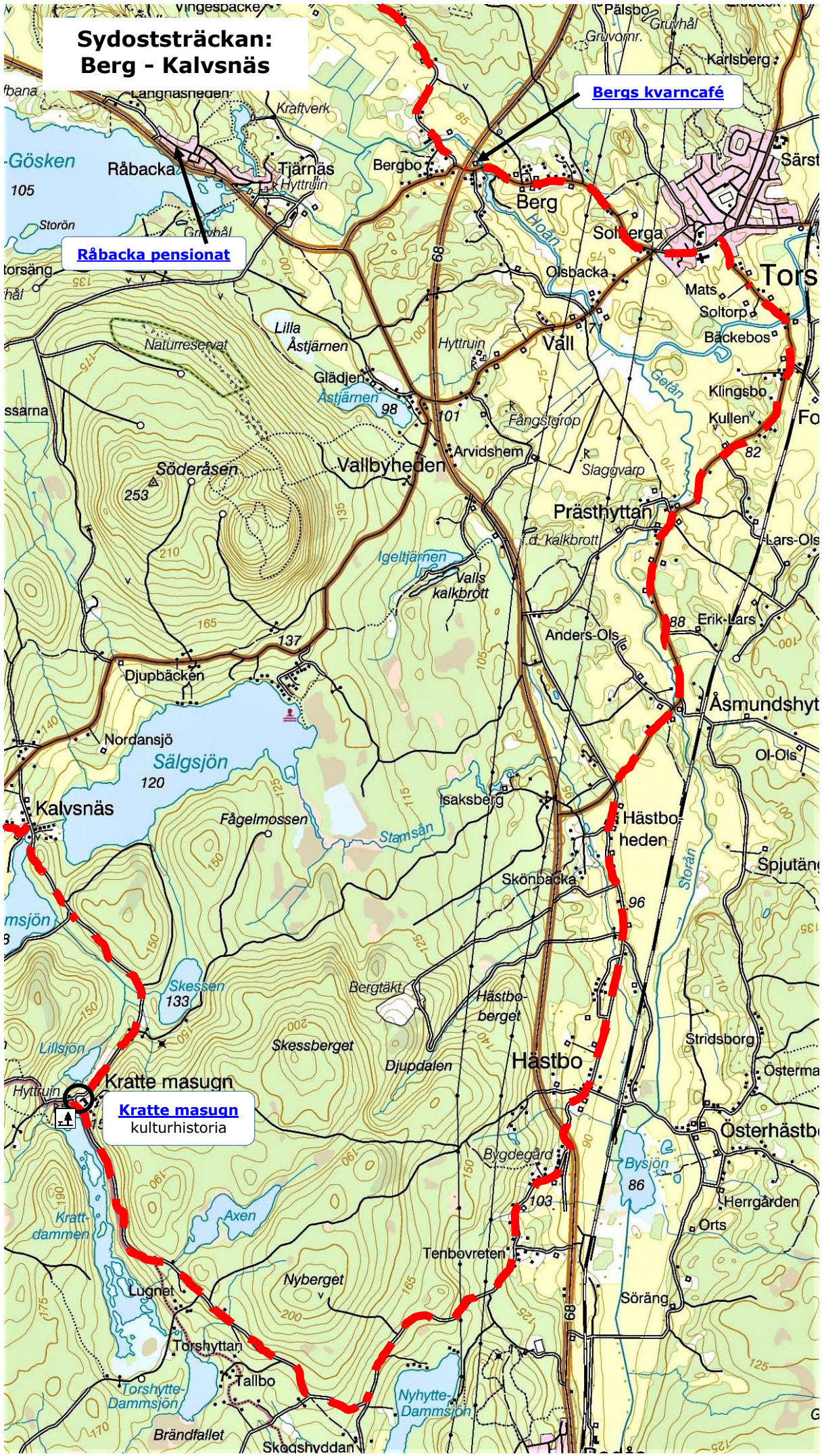

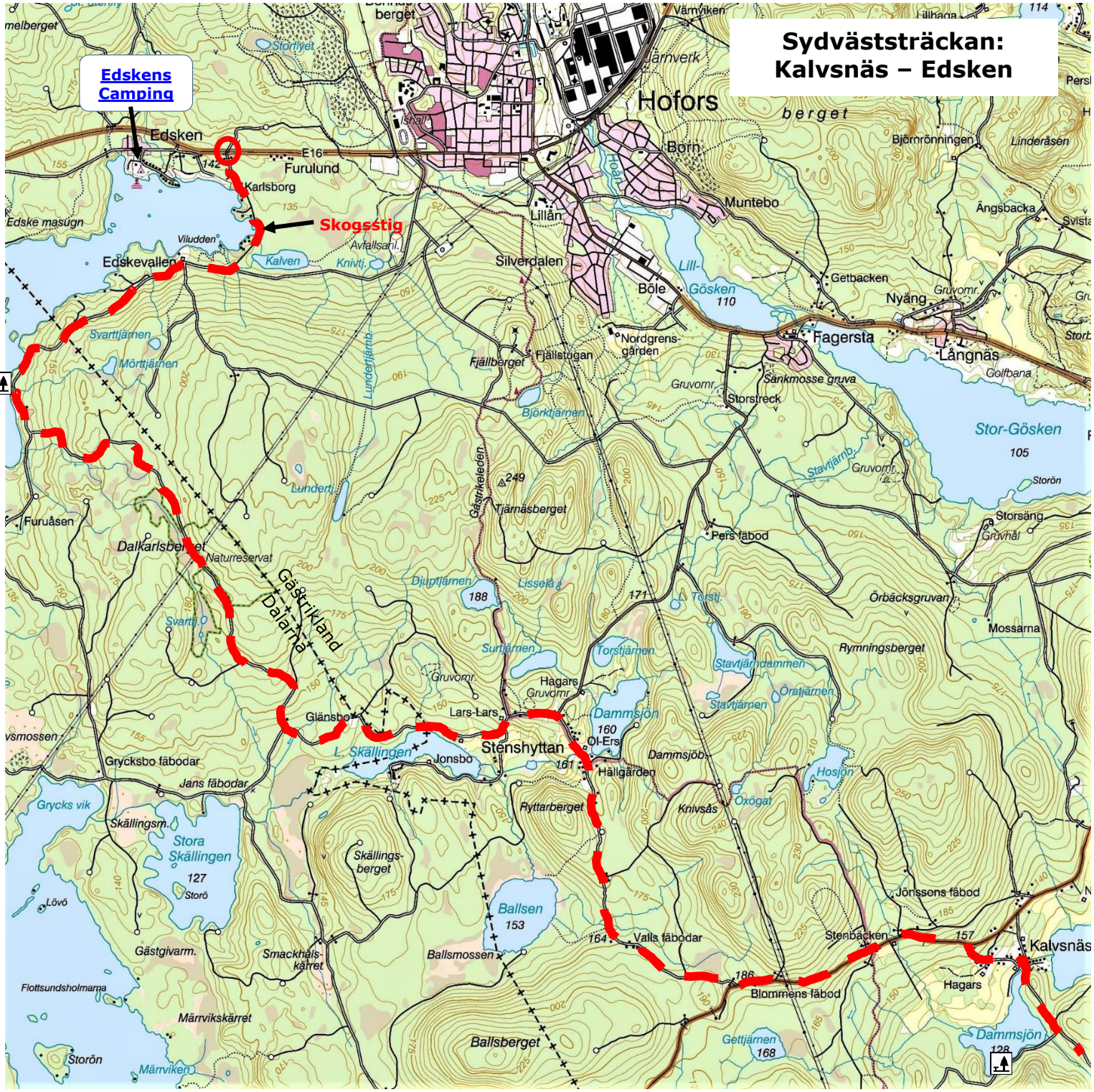

Om du har nytta av cyklingstipset *Torsåker-Kratten-turen* är du välkommen att hjälpa till med finansieringen av våra turkartor – med en slant till Swish 1233604477 eller Bankgiro 5415-7276.
Ange CH2 vid betalning!

Visit Gästrikland
JD Natur & Kultur HB